

Sentiero delle Cappellette



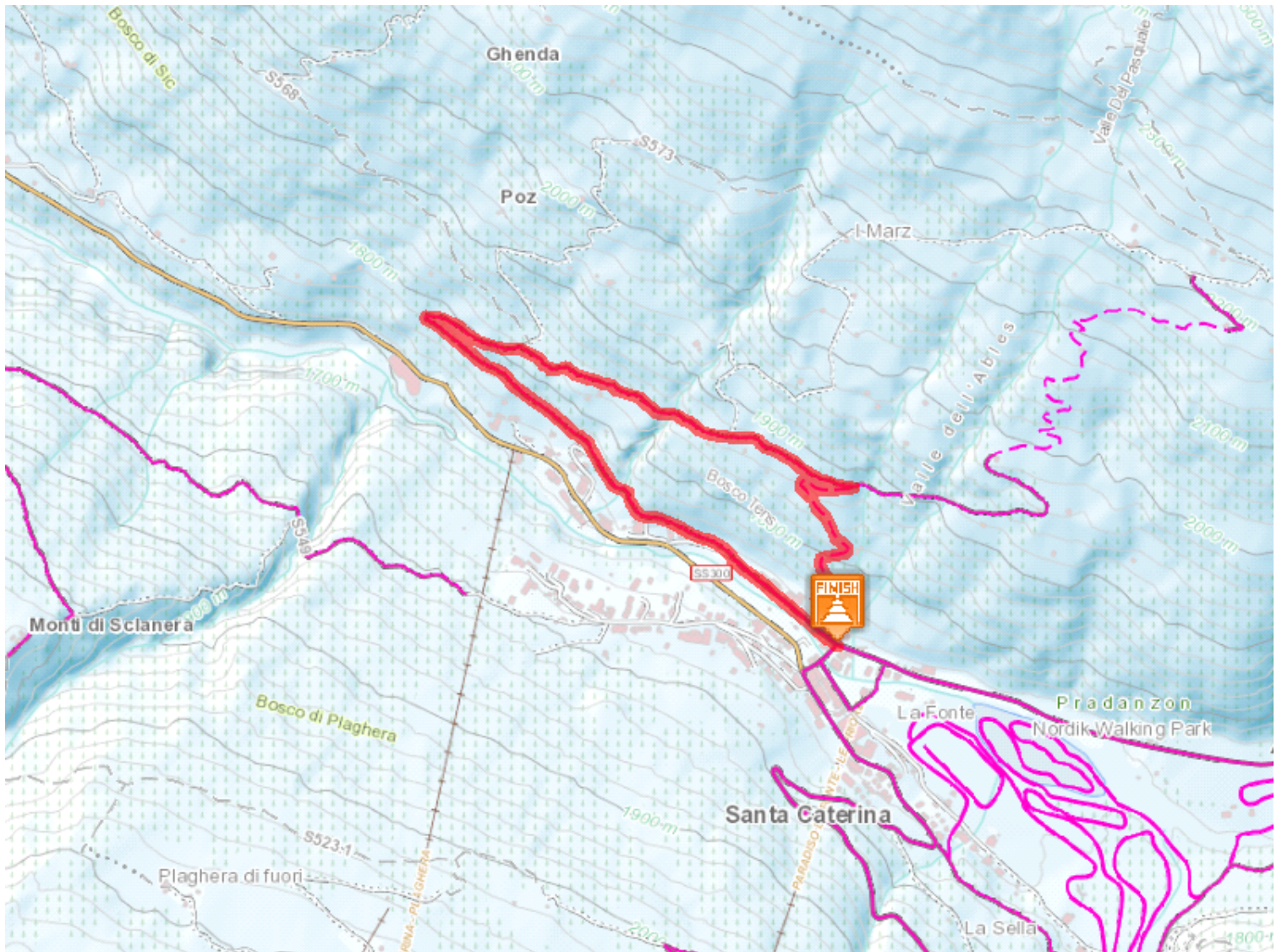
Santa Caterina - Sell - Tovo - Santa Caterina

2,931 Km

1:00 - 2:00 h

152 m

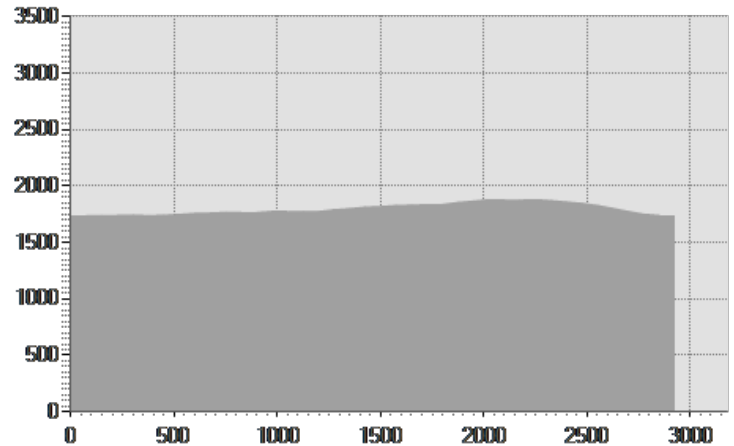
152 m



Partendo dalla piazzetta del paese verso Bormio, dopo 100 mt. si svolta verso destra, un cartello indica la passeggiata delle Cappellette, il sentiero sale dolcemente fino ad incontrare su un tornante una piccola cappella votiva. Una breve salita porta prima alle baite di Sell e poi alle baite di Tov (mt.1.876) dove si puo' ammirare un vecchio crocifisso intagliato a mano. Da qui si possono osservare delle vecchie baite, il Pizzo Tresero e il versante opposto con i relativi impianti di risalita con la prestigiosa pista da sci "Deborah Compagnoni". Il sentiero prosegue verso destra e dopo un tratto pianeggiante ridiscende verso il paese inoltrandosi nel bosco e riportandoci proprio sulla piazzetta di S. Caterina. Si consiglia nella discesa di fare attenzione ad alcuni brevi tratti che potrebbero essere ghiacciati.

DATI TECNICI

Lunghezza	— 2,931 Km
Durata	🕒 1:00 - 2:00
Dislivello in salita	⤴ 152 m
Dislivello in discesa	⤵ 152 m
Pendenza massima in salita	24%
Pendenza massima in discesa	18%
Quota massima e minima	1880 m 1738 m
Percorribilità bike	100%
Periodo di percorrenza	Dicembre - Aprile








VALUTAZIONI











Globale	★★★★★
Tecnica	★★★★★
Condizione	★★★★★
Fatica	★★★★★
Storia	★★★★★
Natura	★★★★★
Paesaggi	★★★★★
Architettura	★★★★★

STATISTICHE FONDO

Fondo naturale	85%
Fondo asfalto	11%
Selciato o lastricato	5%
Sentiero attrezzato	0%
Ghiaione	0%
Altro tipo di fondo	0%
Dati non disponibili	0%

Indicazioni

Direzione	Indicazione	Lunghezza	Tempo (Trekking)	Progressiva
	Inizio a Fermata1			
	Andare ovest per Sentiero n° S566- Via Forni in direzione di Sentiero n° S522- Piazza Magliavaca / Piazza Magliavaca	5 m	00:00	
	Svoltare a destra per Piazza Magliavaca	18 m	00:00	5 m
	Continuare per Sentiero n° S571	999 m	00:16	23 m
	Arrivo a Fermata2, sulla sinistra			1 Km 22 m
	Partenza Fermata2			1 Km 22 m
	Continuare est per Sentiero n° S571	872 m	00:18	1 Km 22 m
	Arrivo a Fermata3, sulla sinistra			1 Km 894 m

	Partenza Fermata3			1 Km 894 m
	Continuare est per Sentiero n° S571	82 m	00:02	1 Km 894 m
	Svoltare a destra per Sentiero n° S571.1	312 m	00:04	1 Km 976 m
	Fare una curva accentuata a destra per Sentiero n° S566.1	364 m	00:09	2 Km 288 m
	Arrivo a Fermata4, sulla sinistra			2 Km 652 m
	Partenza Fermata4			2 Km 652 m
	Andare sud per Sentiero n° S566.1	256 m	00:07	2 Km 652 m
	Girare a sinistra per Piazza Magliavaca	18 m	00:00	2 Km 908 m
	Svoltare a sinistra per Sentiero n° S566- Via Forni	5 m	00:00	2 Km 926 m
	Fine a Fermata5, sulla sinistra			2 Km 931 m

Elementi sul percorso

Categoria	Tipologia	Descrizione
	Bus	Capolinea S. Caterina
	Bus	Fermata S. Caterina Capolinea
	Cappella/Chiesa/Oratorio	Cappella/Chiesa vicino a Borca
	Cappella/Chiesa/Oratorio	Chiesa di S. Caterina
	Croce	Croce vicino a I Seil
	Croce	Croce vicino a Tovo
	Farmacia	Farmacia Santa Caterina
	Hotel	Hotel Nordik
	Localita	Sell
	Localita	Tovo
	Localita	Santa Caterina Valfurva
	TURISMO	Centro Congressi Santa Caterina
	TURISMO	Skill Center Valfurva



Ufficio Turistico

Consorzio Turisport Santa Caterina Valfurva

Il presente servizio ha esclusivamente finalità informativa. CMAV non si assume alcuna responsabilità per eventuali danni a cose o persone legati alle attività escursionistiche ed allo stato dei percorsi. Consultare il Bollettino Neve e Meteo.