

Val Viola, Boschi e ghiacciai



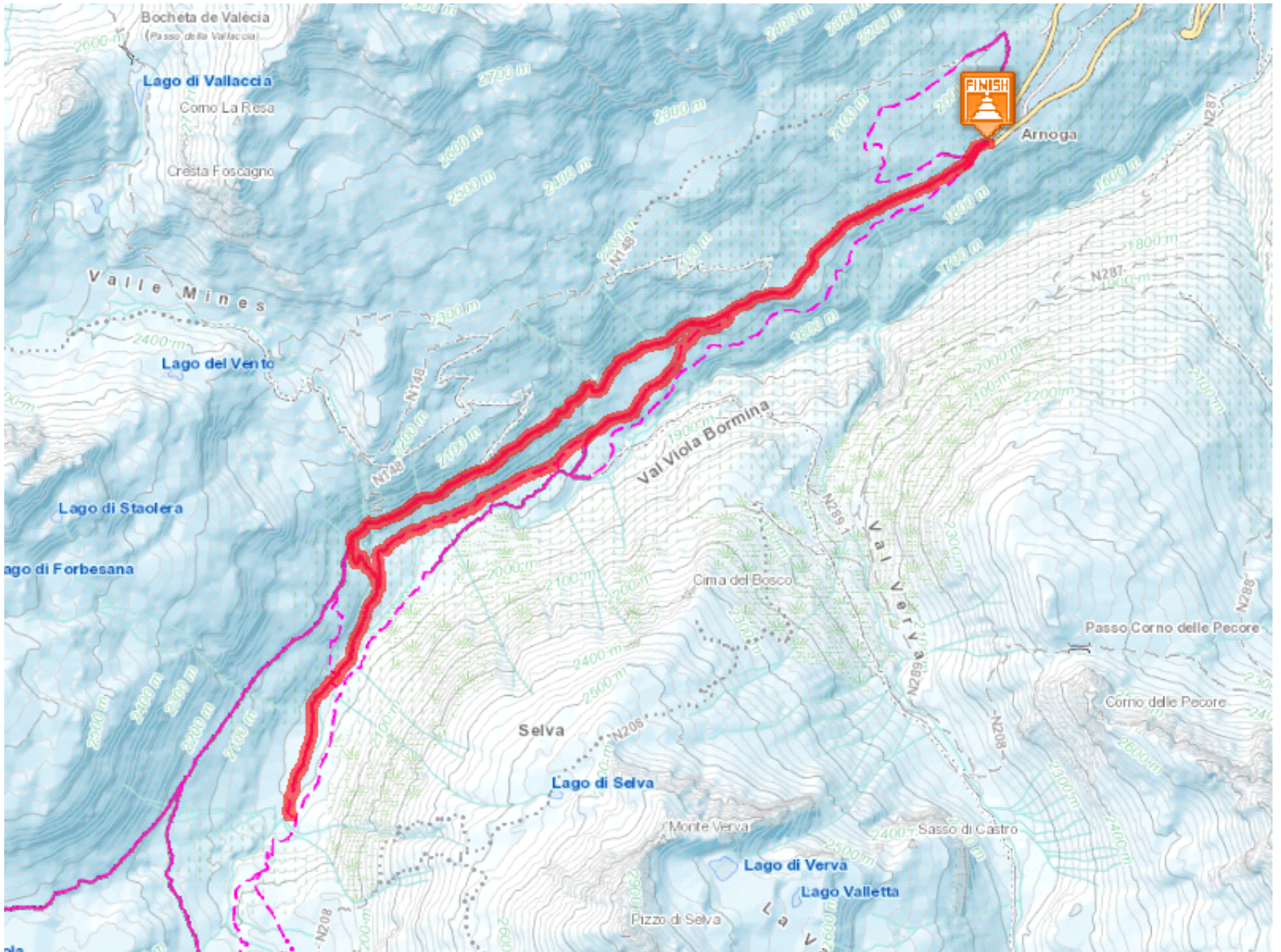
Arnoga - Val Viola - Baite Caricc - Arnoga

11,01 Km

2:00 - 3:00 h

345 m

357 m

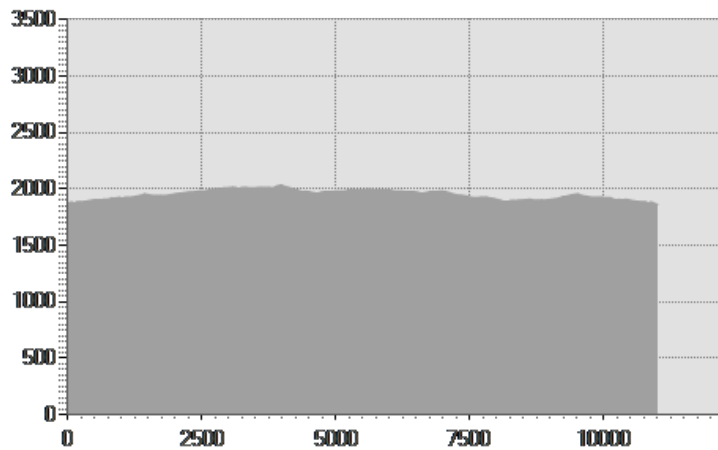


Un tracciato molto dolce, che nella parte centrale offre due percorsi alternativi, conduce attraverso boschi di peccio, larice e cembro alla radura di malga Caricc, in posizione incantevole sotto le cime del gruppo Dosde' _ Viola e i loro ghiacciai. La malga, da cui e' possibile raggiungere una suggestiva forra, e' di norma aperta nella stagione invernale.

Grazie all'apposita segnaletica, il percorso e' effettuabile anche in notturna munendosi di pila frontale.

DATI TECNICI

Lunghezza	— 11,01 Km
Durata	🕒 2:00 - 3:00
Dislivello in salita	⤴ 345 m
Dislivello in discesa	⤵ 357 m
Pendenza massima in salita	20%
Pendenza massima in discesa	17%
Quota massima e minima	2038 m 1864 m
Percorribilità bike	81%
Periodo di percorrenza	Dicembre - Aprile












VALUTAZIONI

Globale	★★★★☆
Tecnica	★★★★☆
Condizione	★★★★☆
Fatica	★★★★☆
Storia	★★★★☆
Natura	★★★★☆
Paesaggi	★★★★☆
Architettura	★★★★☆

STATISTICHE FONDO

Fondo naturale	48%
Fondo asfalto	52%
Selciato o lastricato	0%
Sentiero attrezzato	0%
Ghiaione	0%
Altro tipo di fondo	0%
Dati non disponibili	0%

Indicazioni

Direzione	Indicazione	Lunghezza	Tempo (Trekking)	Progressiva
	Inizio a Fermata1			
	Andare sud ovest per Pista forestale in direzione di Carrozzabile	175 m	00:03	
	Continuare per Sentiero n° N290	3 Km 151 m	00:53	175 m
	Arrivo a Fermata2, sulla destra			3 Km 326 m
	Partenza Fermata2			3 Km 326 m
	Andare sud ovest per Sentiero n° N290	685 m	00:11	3 Km 326 m
	Svoltare a sinistra per Carrozzabile	376 m	00:07	4 Km 11 m
	Svoltare a destra per Sentiero n° N293	539 m	00:07	4 Km 387 m
	Continuare per Carrozzabile - Sentiero n° N293	574 m	00:09	4 Km 926 m



Girare a sinistra per Sentiero n° N293	171 m	00:03	5 Km 500 m
Arrivo a Fermata3, sulla sinistra			5 Km 671 m
Partenza Fermata3			5 Km 671 m
Tornare indietro nord per Sentiero n° N293	171 m	00:02	5 Km 671 m
Girare a destra per Carrozzabile - Sentiero n° N293	574 m	00:08	5 Km 842 m
Continuare per Sentiero n° N293	539 m	00:08	6 Km 416 m
Svoltare a destra a Carrozzabile per rimanere per Sentiero n° N293	942 m	00:13	6 Km 955 m
Arrivo a Fermata4, sulla sinistra			7 Km 897 m
Partenza Fermata4			7 Km 897 m
Continuare nord est per Sentiero n° N293	1 Km 251 m	00:19	7 Km 897 m
Arrivo a Fermata5, sulla sinistra			9 Km 148 m
Partenza Fermata5			9 Km 148 m
Andare nord est per Sentiero n° N293	251 m	00:04	9 Km 148 m
Svoltare a destra per Sentiero n° N290	1 Km 451 m	00:21	9 Km 399 m
Continuare per Pista forestale	160 m	00:02	10 Km 850 m
Fine a Fermata6, sulla sinistra			11 Km 10 m

Il presente servizio ha esclusivamente finalità informativa. CMAV non si assume alcuna responsabilità per eventuali danni a cose o persone legati alle attività escursionistiche ed allo stato dei percorsi. Consultare il Bollettino Neve e Meteo.